

TAVOLO n.7/2007  
Zonizzazione modificata  
scala 1:2.000

con la Deliberazione Consiliare n. 28 del 18 novembre 2002  
con la Deliberazione Consiliare n. 5 del 3 febbraio 2007 ed  
adeguata al Decreto Dirigenziale Regionale n. 98 del 19/6/2007

Consulente responsabile:  
prof. arch. Alessandro Dal Poz

























FEDORA Architetti Associati:  
arch. Anna Maria D'Amato

ing. Luigi Rispoli

arch. Maria Gabriella Nicolini

ottobre 2007

LEGENDA

-  Zona A: di interesse storico ambientale
-  Zona B1: consolidata di edificazione recente da riqualificare
-  Zona B2: urbanizzata di integrazione
-  Zona C1: PEEP
-  Zona C2: nuova edificazione privata
-  Zona D6: attività turistico - ricettiva di progetto
-  Zona E1: agricola ordinaria
-  Zona E2: agricola-boschiva di salvaguardia
-  Zona E3: agricola di tutela dei centri urbani
-  Zona G1: attrezzature scolastiche dell'obbligo
-  Zona G2: attrezzature di interesse collettivo
-  Zona G3: verde pubblico e/o sportivo-ricreativo
-  Zona G4: parcheggi pubblici
-  Zona H: impianti tecnologici H: cabina Enel H: depuratore
-  I: spazi pubblici pavimentati
-  Adeguamento della viabilità e/o nuovo tracciato stradale
-  Percorsi pedonali da ripristinare
-  Fascia di rispetto stradale
-  Fascia di rispetto fluviale
-  Fascia di rispetto cimiteriale
-  standard di progetto
-  Arce di pericolo idrogeologico medio e/o elevato e/o molto elevato relative al centro abitato (ADB Sx Sele)
-  Rinvio articolo n. 64 delle N.T.A.
-  Rinvio articolo n. 41 delle N.T.A.

